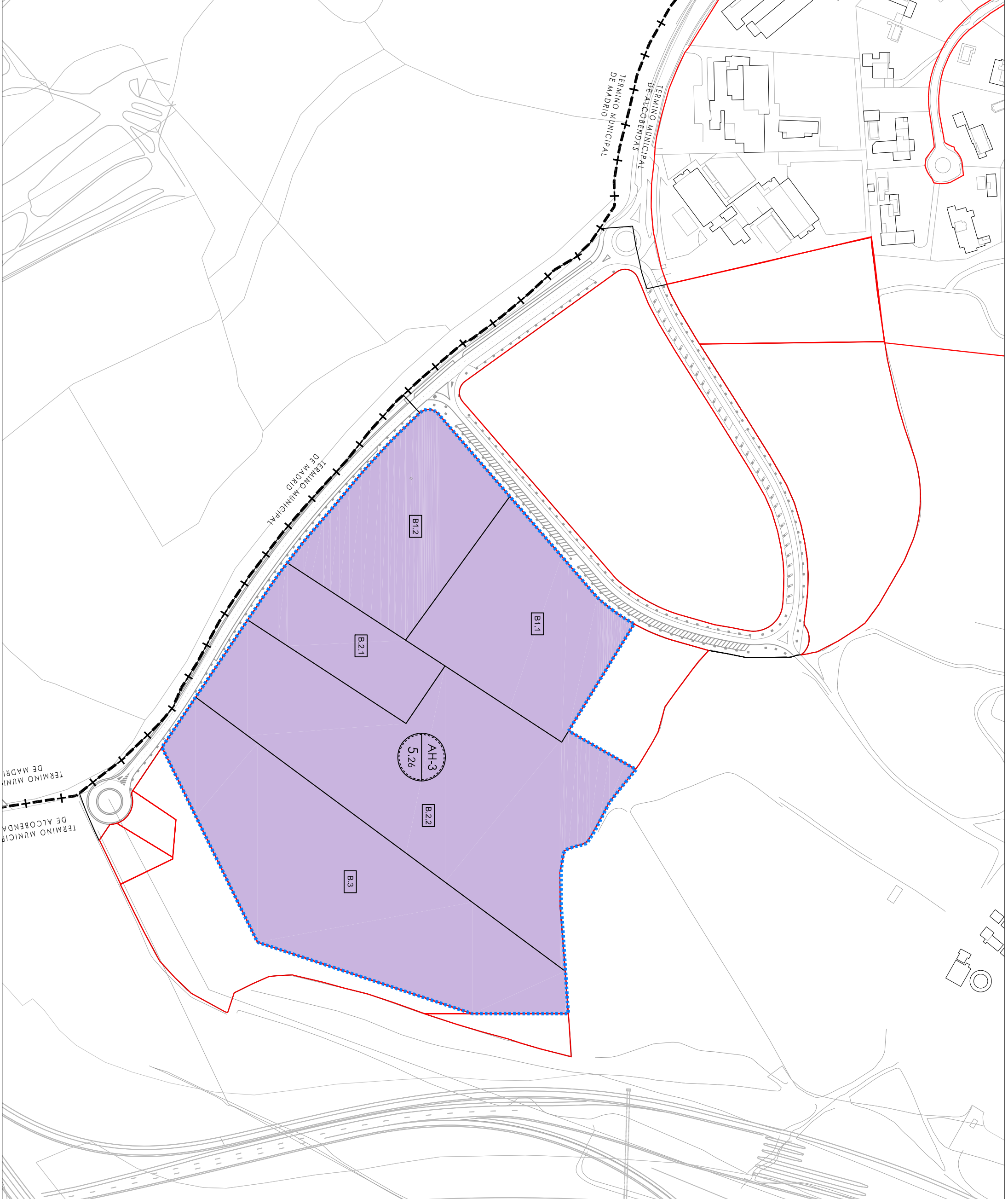








CALIFICACIÓN VIGENTE

Cuadro de superficies			
CALIFICACIÓN	Sup. Parc. m2	I. Edif. m2/m2	Edif. m2
Uso Terciario			
B.1.1	14.340,02	0,94	13.479,62
B.1.2	13.464,55	0,94	12.656,68
B.2.1	6.789,14	0,94	6.381,79
B.2.2	31.036,95	0,94	29.174,73
B.3	27.051,26	0,94	25.428,18
Total	92.681,92 m2		87.121,00 m2c



CALIFICACIÓN

-  Uso Terciario
-  Código Parcela
-  Área homogénea Normativa Zonal
- AH-3 AH Entorno A-1
- 5,26 Uso Terciario específico. La Carrascosa I
-  Allaneaciones
-  Límite del ámbito
-  Límite Término Municipal

CALEIFICACIÓN 1 / 2.500 #A3
VIGENTE  enero 2019
P1-05

PLAN ESPECIAL DE MEJORA DE LA ORDENACIÓN POR MEMORIZADA MANZANA B - LA CARRASCOSA ALCOBENDAS (MADRID)



Equilibra
 Arquitectura,
 Sociedad S.L.
 Termino S.L.