





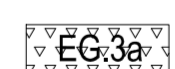

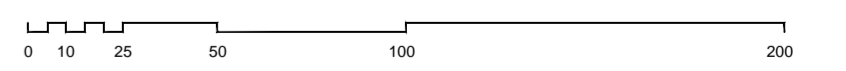


LEYENDA

	SISTEMA GENERAL DE VÍAS PECUARIAS
	LÍMITE TÉRMINO MUNICIPAL SAN SEBASTIÁN DE LOS REYES
	LÍMITE PLAN PARCIAL
	CONEXIÓN A TRAVÉS DE LOS S.G.
	DOTACIONAL
	ESPACIOS LIBRES
	SISTEMA GENERAL EXISTENTE
	SISTEMA GENERAL DE ESPACIOS LIBRES

ESCALA 1 / 2.000  N

SISTEMA DE ESPACIOS LIBRES Y DOTACIONES Nº **5**

FASE DE PLAN PARCIAL TEXTO REFUNDIDO MODIFICACIÓN 6 FECHA FEBRERO 2017