



SECRETARÍA DE ESTADO
DE HACIENDA

DIRECCIÓN GENERAL
DEL CATASTRO



AYUNTAMIENTO DE ALCOBENDAS


Convenio entre la Secretaría de Estado de Hacienda (Dirección General del Catastro) y el Ayuntamiento de Alcobendas (Madrid) de colaboración en materia de gestión catastral





SECRETARÍA DE ESTADO
DE HACIENDA

DIRECCIÓN GENERAL
DEL CATASTRO



AYUNTAMIENTO DE ALCOBENDAS

**CONVENIO ENTRE LA SECRETARÍA DE ESTADO DE HACIENDA
(DIRECCIÓN GENERAL DEL CATASTRO) Y EL AYUNTAMIENTO DE
ALCOBENDAS (MADRID) DE COLABORACIÓN EN MATERIA DE
GESTIÓN CATASTRAL**

En Madrid y Alcobendas, a diecisiete de marzo del año dos mil veintiuno.

De una parte:

D. Fernando de Aragón Amunárriz

Director General del Catastro, en virtud del Real Decreto 752/2016, de 30 de diciembre (BOE nº 316, de 31 de diciembre) en ejercicio de las competencias que tiene delegadas de conformidad con el artículo 17 de la Orden HAC/134/2021, de 17 de febrero, de delegación de competencias y por la que se fijan los límites de las competencias de gestión presupuestaria y concesión de subvenciones y ayudas de los titulares de las Secretarías de Estado (BOE de 18 de febrero de 2021).

De otra parte:

D. Rafael Sánchez Acera

Alcalde-Presidente del Ayuntamiento de Alcobendas, en uso de las facultades que le confiere el artículo 21 de la Ley 7/1985, de 2 de abril, Reguladora de las Bases del Régimen Local.



SECRETARÍA DE ESTADO
DE HACIENDA

DIRECCIÓN GENERAL
DEL CATASTRO



AYUNTAMIENTO DE ALCOBENDAS

EXPONEN

PRIMERO. El texto refundido de la Ley del Catastro Inmobiliario, aprobado por Real Decreto Legislativo 1/2004, de 5 de marzo, establece en su artículo 4 que la formación y mantenimiento del Catastro Inmobiliario y la difusión de la información catastral es de competencia exclusiva del Estado y que dichas funciones se ejercerán por la Dirección General del Catastro, directamente o a través de las distintas fórmulas de colaboración que se establezcan con las diferentes Administraciones, Entidades y Corporaciones Públicas.

Por su parte, la Dirección General del Catastro ejercerá las funciones relativas a la formación, mantenimiento, valoración y demás actuaciones inherentes al Catastro Inmobiliario, de conformidad con el Real Decreto 689/2020, de 21 de julio, por el que se desarrolla la estructura orgánica básica del Ministerio de Hacienda y se modifica el Real Decreto 139/2020, de 28 de enero, por el que se establece la estructura orgánica básica de los departamentos ministeriales.

SEGUNDO. El Real Decreto 417/2006, de 7 de abril, por el que se desarrolla el texto refundido de la Ley del Catastro Inmobiliario, aprobado por el Real Decreto Legislativo 1/2004, de 5 de marzo, regula, entre otras cuestiones, la colaboración en la gestión del Catastro entre la Administración del Estado y otras Administraciones, Entidades y Corporaciones públicas, fijando el marco al que deben sujetarse los convenios que, sobre esta materia, se suscriban, sin perjuicio de la aplicación de las prescripciones de la Ley 40/2015, de 1 de octubre, de Régimen Jurídico del Sector Público y de la Ley 7/1985, Reguladora de las Bases del Régimen Local.



SECRETARÍA DE ESTADO
DE HACIENDA

DIRECCIÓN GENERAL
DEL Catastro



AYUNTAMIENTO DE ALCOBENDAS

TERCERO. El Ayuntamiento de Alcobendas, en fecha 10 de julio de 2020, solicitó a través de la Gerencia Regional del Catastro de Madrid, a la Dirección General del Catastro, la formalización del presente Convenio de colaboración, en sustitución del Convenio suscrito el 15 de marzo de 1994, actualmente vigente, que se extingue con la firma del presente Convenio.

Las partes manifiestan y suscriben su común voluntad y acuerdo de resolver el Convenio de 15 de marzo de 1994, que queda extinguido. Así, resuelto el anterior, la suscripción del presente Convenio viene a sustituir al citado instrumento de colaboración.

CUARTO. El Consejo Territorial de la Propiedad Inmobiliaria de Madrid, en sesión celebrada el 14 de julio de 2020, informó favorablemente la suscripción del presente Convenio, en virtud de lo establecido en el artículo 63.2 del Real Decreto 417/2006.

En consecuencia, las Administraciones intervinientes proceden a la formalización del presente Convenio de acuerdo con las siguientes:

CLÁUSULAS

PRIMERA. OBJETO DEL CONVENIO.

Es objeto del presente Convenio la colaboración entre la Dirección General del Catastro, a través de la Gerencia Regional del Catastro de Madrid (en adelante Gerencia), y el Ayuntamiento de Alcobendas (en

adelante Ayuntamiento), para el ejercicio de las funciones de gestión catastral cuyo contenido y régimen jurídico figuran especificados en las cláusulas siguientes.


SEGUNDA. TRAMITACIÓN DE LOS EXPEDIENTES DE ALTERACIONES DE DOMINIO.

1.- En régimen de encomienda de gestión, se atribuyen al Ayuntamiento la tramitación de los expedientes de alteraciones de orden jurídico relativas a bienes inmuebles rústicos y urbanos que se formalicen en el modelo aprobado por Orden Ministerial, siempre que la transmisión de dominio no se haya formalizado en escritura pública o solicitado su inscripción en el Registro de la Propiedad o, habiéndose formalizado la escritura o solicitada la inscripción, no se haya dado cumplimiento a la obligación establecida en el artículo 38 del texto refundido de la Ley del Catastro Inmobiliario.

También será objeto de dicha encomienda la tramitación de los expedientes de solicitudes de baja, previstos en el artículo 15 del mencionado texto legal.

2.- Dicha colaboración comprenderá las siguientes actuaciones:

- a) Recepción de la declaración, registro en los sistemas informáticos de la Dirección General del Catastro y asistencia al contribuyente en la cumplimentación de las declaraciones de alteraciones catastrales concernientes a bienes inmuebles urbanos y rústicos, salvo en aquellos supuestos en que se hayan cumplido las formalidades establecidas en el artículo 14 a) del texto refundido de la Ley del Catastro Inmobiliario, en cuyo caso el Ayuntamiento deberá advertir al interesado de que no tiene obligación de presentar dicha declaración.





- b) *Recepción de la solicitud de baja, registro en los sistemas informáticos de la Dirección General del Catastro y asistencia al contribuyente en la cumplimentación de estas solicitudes formuladas a instancia de los propios interesados, concernientes a bienes inmuebles urbanos y rústicos.*
- c) *Formalización de los requerimientos y audiencias a que hubiere lugar para el cumplimiento de las funciones encomendadas. El Ayuntamiento informará a la Gerencia, a través de su grabación en el Mapa de Gestión previsto en la cláusula cuarta, en relación a los requerimientos no atendidos, a fin de que, en su caso, la mencionada Gerencia desarrolle las actuaciones que estime oportunas.*
- d) *Grabación de las modificaciones de los datos jurídicos en la base de datos catastral. El Ayuntamiento realizará la grabación de toda la información relativa a los expedientes de alteraciones de orden jurídico tramitados, a los efectos de su incorporación a la base de datos alfanumérica catastral. A tal efecto, tendrá acceso telemático a los sistemas informáticos de la Dirección General del Catastro, que dispondrá de las siguientes funcionalidades: registro de expedientes, grabación de los datos jurídicos derivados de los expedientes y seguimiento de las actualizaciones de las bases de datos realizadas por la Gerencia. En todo caso, se observarán las instrucciones, circulares, especificaciones y criterios técnicos y de seguridad que sean dictados por la Dirección General del Catastro para garantizar la incorporación, la calidad y la homogeneidad de los trabajos para la tramitación de los expedientes catastrales objeto del presente apartado, así como los manuales operativos correspondientes.*



- e) *Colaboración en la resolución de los recursos de reposición que se interpongan contra los actos dictados en relación con los expedientes tramitados en el ámbito del presente Convenio.*

- f) *El Ayuntamiento digitalizará e incorporará en los sistemas de información catastral, con carácter previo a la tramitación de la correspondiente declaración o solicitud, toda la documentación que integre los expedientes objeto de esta cláusula, atendiendo a las Normas de Digitalización de Documentos y a las herramientas informáticas definidas por la Dirección General del Catastro conforme al Esquema Nacional de Interoperabilidad, con el fin de permitir su integración en el sistema de información catastral.*

Para posibilitar el acceso telemático a los sistemas informáticos citados, la entidad colaboradora deberá comunicar a la Dirección General del Catastro los usuarios, software y equipos informáticos que se utilizarán por la misma, todo ello adaptado a las instrucciones de la citada Dirección General.

En todo caso, deberá cumplir las medidas de seguridad establecidas en el Documento de Seguridad de SIGECA aprobado por Resolución de la Dirección General del Catastro de 23 de junio de 2000 (BOE de fecha 27 de septiembre de 2000) o las medidas técnicas y organizativas que se aprueben en su desarrollo o sustitución.

- g) *Actuaciones de información y asistencia al contribuyente en relación con las materias referidas en los apartados anteriores.*

6



SECRETARÍA DE ESTADO
DE HACIENDA

DIRECCIÓN GENERAL
DEL CATASTRO



AYUNTAMIENTO DE ALCOBENDAS

TERCERA. TRAMITACIÓN DE LOS EXPEDIENTES DE ALTERACIONES DE ORDEN FÍSICO Y ECONÓMICO.

1.- *En régimen de encomienda de gestión, se atribuyen al Ayuntamiento las funciones de tramitación de los expedientes de alteraciones de orden físico y económico, relativos a bienes inmuebles urbanos y rústicos, que se formalicen en el modelo aprobado por Orden Ministerial. Asimismo, asumirá la tramitación de los cambios de titularidad asociados a estas alteraciones que se presenten mediante la correspondiente declaración.*

2.- *Dicha colaboración comprenderá las siguientes actuaciones:*

- a) *Recepción de la declaración, registro en los sistemas informáticos de la Dirección General del Catastro y asistencia al contribuyente en la cumplimentación de las declaraciones de alteraciones catastrales objeto del presente Convenio.*
- b) *Comprobación de la documentación presentada relativa a datos físicos, jurídicos o económicos de los bienes inmuebles declarados, con realización, en su caso, de los oportunos trabajos de campo.*
- c) *Formalización de los requerimientos y audiencias a que hubiere lugar para el cumplimiento de las funciones asumidas en el presente Convenio. El Ayuntamiento informará a la Gerencia, a través de su grabación en el Mapa de Gestión previsto en la cláusula cuarta, en relación a los requerimientos no atendidos, a fin de que, en su caso, la mencionada Gerencia desarrolle las actuaciones que estime oportunas.*



- d) *Grabación de las modificaciones de los datos físicos, jurídicos y económicos en la base de datos catastral. El Ayuntamiento realizará la grabación de toda la información relativa a los expedientes de alteraciones de orden físico y económico tramitados, a los efectos de su incorporación a la base de datos alfanumérica catastral. A tal efecto, tendrá acceso telemático a los sistemas informáticos de la Dirección General del Catastro, que dispondrá de las siguientes funcionalidades: registro de expedientes, grabación de los datos físicos, jurídicos y económicos derivados de los expedientes, validación de la información, valoración provisional de los inmuebles para que la Gerencia pueda efectuar la valoración definitiva de los mismos, tanto en el caso de nuevas incorporaciones (altas) como de modificaciones en los ya existentes (reformas, segregaciones, divisiones, agrupaciones y agregaciones) y seguimiento de las actualizaciones de las bases de datos realizadas por la Gerencia.*
- e) *Colaboración en la resolución de los recursos de reposición que se interpongan contra los actos dictados en relación con los expedientes tramitados en el ámbito del presente Convenio.*
- f) *El Ayuntamiento digitalizará e incorporará en los sistemas de información catastral, con carácter previo a la tramitación de la correspondiente declaración, toda la documentación que integre los expedientes objeto de esta cláusula, atendiendo a las Normas de Digitalización de Documentos y a las herramientas informáticas definidas por la Dirección General del Catastro conforme al Esquema Nacional de Interoperabilidad, con el fin de permitir su integración en el sistema de información catastral.*

La actualización cartográfica relativa a los expedientes tramitados, a los efectos de su incorporación en la base de datos gráfica catastral, se realizará mediante el mantenimiento en línea de la cartografía catastral digitalizada con el fin de asegurar la identidad geométrica. Para ello, la entidad colaboradora tendrá acceso telemático a los sistemas informáticos de la Dirección General del Catastro y dispondrá de las funcionalidades de consulta y edición necesarias para el mantenimiento de las parcelas o locales que hayan sufrido modificaciones. Cuando existan construcciones, se editarán e incorporarán, además, los planos de distribución de cada una de las plantas significativas, acotados y digitalizados según las especificaciones de los formatos FXCC vigentes dictados por la Dirección General del Catastro, así como la fotografía digital de la fachada.

Para posibilitar el acceso telemático a los sistemas informáticos citados, la entidad colaboradora deberá comunicar a la Dirección General del Catastro los usuarios, software y equipos informáticos que se utilizarán por la misma, todo ello adaptado a las instrucciones de la citada Dirección General.

En todo caso, se observarán las instrucciones, circulares, especificaciones y criterios técnicos y de seguridad que sean dictados por la Dirección General del Catastro para garantizar la incorporación, la calidad y la homogeneidad de los trabajos para la tramitación de los expedientes catastrales de incorporación de bienes inmuebles o de alteración de sus características, así como los manuales operativos correspondientes.

- g) *Las actuaciones de información y asistencia al contribuyente en relación con las anteriores materias.*



SECRETARÍA DE ESTADO
DE HACIENDA

DIRECCIÓN GENERAL
DEL CATASTRO



AYUNTAMIENTO DE ALCOBENDAS

CUARTA. COLABORACIÓN EN ACTUACIONES DE MANTENIMIENTO.

1. En régimen de encomienda de gestión, el Ayuntamiento podrá realizar actuaciones de colaboración en la actualización de las descripciones catastrales de los inmuebles originadas por los hechos, actos, negocios y demás circunstancias susceptibles de originar una incorporación o modificación en el Catastro Inmobiliario, siempre y cuando dichos inmuebles estén íntegramente situados en el municipio incluido en el ámbito territorial del Convenio.

Dicha colaboración, que no tendrá carácter de exclusividad, se realizará en el marco de los planes de mantenimiento, regularización e inspección que lleve a cabo la Dirección General del Catastro.

Los criterios de planificación y actuaciones, métodos de detección de incidencias, sistemas de captura de documentación, medición y grabación de datos, formatos para su remisión, así como el control de calidad se realizarán de conformidad con los criterios dictados por la Dirección General del Catastro.

La base para llevar a cabo las actuaciones de colaboración previstas en la presente cláusula será el Mapa de Gestión, como herramienta de gestión de las necesidades de actualización de las descripciones catastrales de los inmuebles y de visualización de las mismas sobre el parcelario catastral.



SECRETARÍA DE ESTADO
DE HACIENDA

DIRECCIÓN GENERAL
DEL CATASTRO



AYUNTAMIENTO DE ALCOBENDAS

Este Mapa se pondrá a disposición del Ayuntamiento en el marco de los sistemas de información catastrales, de manera que refleje, de forma permanentemente actualizada, las incidencias detectadas y la información sobre las distintas fases de las actuaciones que se desarrollen sobre las mismas.

2. Dicha colaboración comprenderá las siguientes actuaciones:

- a) Detección de los hechos, actos, negocios y demás circunstancias relativas a los bienes inmuebles susceptibles de originar una incorporación o modificación en el Catastro Inmobiliario.*
- b) Incorporación de las discrepancias detectadas entre la descripción catastral de los inmuebles y la realidad en el Mapa de Gestión.*
- c) Actuaciones de obtención de información y documentación que deban llevarse a efecto en relación con las incidencias reflejadas en el Mapa.*
- d) Remisión a la Gerencia de la información y documentación obtenida sobre las discrepancias detectadas entre las descripciones catastrales y la realidad, sea cual sea su origen, al objeto de la depuración del Mapa de Gestión.*

Esta remisión se realizará por medios telemáticos, en los términos y condiciones fijados por la Dirección General del Catastro, que permitirá la identificación inequívoca de los inmuebles y las parcelas y su localización en la cartografía catastral.



SECRETARÍA DE ESTADO
DE HACIENDA

DIRECCIÓN GENERAL
DEL CATASTRO



AYUNTAMIENTO DE ALCOBENDAS

e) *Colaboración en el tratamiento de la información resultante de los apartados anteriores.*

f) *Colaboración, a efectos de su incorporación al Catastro, en el tratamiento de la información suministrada por los notarios, registradores de la propiedad y otras administraciones y entidades públicas, reflejada en el Mapa de Gestión, en los términos y condiciones fijados por la Dirección General del Catastro.*

g) *Preparación de los borradores de declaración y de los requerimientos previos a los interesados para que éstos confirmen dichos borradores, o bien comparezcan en las oficinas de la Entidad colaboradora o aporten cuantos datos, informes o antecedentes con trascendencia catastral resulten necesarios, en aquellos casos en los que se considere que la información y documentación disponible es insuficiente. Todo ello de acuerdo con los términos y condiciones fijados por la Dirección General del Catastro. El Ayuntamiento informará a la Gerencia sobre los requerimientos no atendidos y los borradores no confirmados para que, en su caso, se desarrollen por ésta las actuaciones que se estimen oportunas.*

h) *Tramitación de las comunicaciones del Ayuntamiento y entidades gestoras del Impuesto sobre Bienes Inmuebles establecidas en el artículo 14 del texto refundido de la Ley del Catastro Inmobiliario, en los términos y condiciones establecidos por la Dirección General del Catastro.*

Handwritten signature or initials.

Handwritten signature or initials.

- i) *Grabación en la base de datos catastral de los datos obtenidos por cualquiera de las actuaciones anteriores. A tal efecto, el Ayuntamiento tendrá acceso telemático a los sistemas informáticos de la Dirección General del Catastro, con las funcionalidades que resulten necesarias para su actuación, debiéndose observar las instrucciones de identificación y autenticación del Sistema de Información de la Dirección General del Catastro.*

El Ayuntamiento digitalizará e incorporará en los sistemas de información catastral toda la documentación que integre los expedientes objeto de esta cláusula, atendiendo a las Normas de Digitalización de Documentos y a las herramientas informáticas definidas por la Dirección General del Catastro conforme al Esquema Nacional de Interoperabilidad, con el fin de permitir su integración en el sistema de información catastral.

La actualización cartográfica, a los efectos de su incorporación en la base de datos gráfica catastral, se realizará mediante el mantenimiento de la cartografía catastral digitalizada con el fin de asegurar la identidad geométrica. Para ello, la entidad colaboradora tendrá acceso telemático a los sistemas informáticos de la Dirección General del Catastro y dispondrá de las funcionalidades de consulta y edición necesarias para el mantenimiento de las parcelas o locales que hayan sufrido modificaciones. Cuando existan construcciones, se editarán e incorporarán, además, los planos de distribución de cada una de las plantas significativas, acotados y digitalizados según las especificaciones de los formatos FXCC vigentes dictados por la Dirección General del Catastro, así como la fotografía digital de la fachada.



SECRETARÍA DE ESTADO
DE HACIENDA

DIRECCIÓN GENERAL
DEL CATASTRO



AYUNTAMIENTO DE ALCOBENDAS

Para posibilitar el acceso telemático a los sistemas informáticos citados, la entidad colaboradora deberá comunicar a la Dirección General del Catastro los usuarios, software y equipos informáticos que se utilizarán por la misma, todo ello adaptado a las instrucciones de la citada Dirección General.

En todo caso, se observarán las instrucciones, circulares, especificaciones y criterios técnicos y de seguridad que sean dictados por la Dirección General del Catastro para garantizar la incorporación, la calidad y la homogeneidad de los trabajos para la tramitación de los expedientes catastrales de incorporación de bienes inmuebles o de alteración de sus características, así como los manuales operativos correspondientes.

- j) Emisión de informes técnicos referidos a las alegaciones que se presenten a las propuestas de regularización de la descripción catastral en relación con los expedientes tramitados en el ámbito del presente Convenio, así como aportación de la información adicional que fuese necesaria.*

- k) Colaboración en la resolución de los recursos de reposición que se interpongan contra los actos dictados en relación con los expedientes tramitados en el ámbito del presente Convenio en los términos establecidos en el apartado anterior.*

A handwritten signature in black ink, appearing to be 'F. L.', written over a horizontal line.

A handwritten signature in blue ink, appearing to be 'F. L.', written over a horizontal line.



SECRETARÍA DE ESTADO
DE HACIENDA

DIRECCIÓN GENERAL
DEL CATASTRO



AYUNTAMIENTO DE ALCOBENDAS

l) Colaboración en la investigación de la titularidad catastral de inmuebles incluidos íntegramente en el ámbito de aplicación del presente Convenio, siempre que para ello sea requerido por la Gerencia

3. El Ayuntamiento deberá comunicar a la Gerencia cualquier incidencia, para que, en su caso, ésta desarrolle las actuaciones que estime oportunas para garantizar el cumplimiento de todos los trámites del procedimiento en los plazos previstos en la legislación vigente.

4. La Comisión de seguimiento, vigilancia y control del Convenio remitirá anualmente a la Gerencia una propuesta de planificación de actuaciones a realizar, para garantizar su compatibilidad con los Planes de Regularización e Inspección Catastral de la Dirección General del Catastro.

En su caso, esta propuesta detallará otras actuaciones previas y complementarias a la colaboración en el mantenimiento, que deban realizarse para garantizar su adecuado desarrollo, tales como:

- Corrección de errores derivados de las discrepancias entre base de datos gráfica y alfanumérica.*
- Corrección de callejeros y números de policía.*
- Asignación de calles a inmuebles con una sola dirección de la finca.*
- Aportación de información para la determinación correcta de titulares en investigación.*
- Cualesquiera otras de similar naturaleza que se estimen convenientes.*

15



SECRETARÍA DE ESTADO
DE HACIENDA

DIRECCIÓN GENERAL
DEL CATASTRO



AYUNTAMIENTO DE ALCOBENDAS

QUINTA. ACTUACIONES DE ATENCIÓN AL PÚBLICO Y COLABORACIÓN EN LA DIFUSIÓN DE LA INFORMACIÓN CATASTRAL.

Siempre que sea requerido para ello por la Dirección General del Catastro, el Ayuntamiento se compromete a la puesta a disposición de los medios necesarios para llevar a cabo la atención al público a consecuencia de la tramitación de procedimientos que pudieran realizarse en el término municipal, cuando afecten a un significativo número de inmuebles del mismo.

Asimismo, el Ayuntamiento asume la atención, presencial o telefónica, del público que se dirija a ella con el fin de solicitar acceso a la información general sobre los procedimientos catastrales, tipo de actuaciones, plazos, efectos y cualquier otro extremo relacionado con el mantenimiento catastral.

Dicha colaboración se desarrollará en régimen de encomienda de gestión, bajo la dirección del personal de la Gerencia responsable.

El Ayuntamiento se compromete a solicitar el establecimiento y gestionar Puntos de Información Catastral (PIC) en el término municipal.

El régimen de funcionamiento y prestación de servicios de estos PIC será el establecido por la Dirección General del Catastro.

El Ayuntamiento se compromete a la recepción y registro en los sistemas informáticos de la Dirección General del Catastro, de alegaciones, solicitudes y recursos en materia catastral, ajenos al presente Convenio.

SEXTA. COLABORACIÓN EN LA NOTIFICACIÓN.

1. *El Ayuntamiento se compromete por el presente Convenio a la notificación postal a los interesados de los borradores de declaración, requerimientos, audiencias y acuerdos de alteración catastral adoptados por la Gerencia, resultantes de la aplicación de las cláusulas segunda, tercera y cuarta anteriores, en los términos establecidos en el artículo 17 del texto refundido de la Ley del Catastro Inmobiliario, acogiéndose al sistema de reparto "Medios propios y Correos NO SICER".*

Dado que el sistema de reparto incluye medios propios, las notificaciones de los acuerdos de alteración y demás documentos previstos en este apartado podrán realizarse con el personal propio del Ayuntamiento o mediante la contratación con empresas de servicios postales, ajustada a los requisitos establecidos en la Ley 43/2010 de 30 de diciembre, del Servicio Postal Universal, de los derechos de los usuarios y del mercado postal, así como a su normativa de desarrollo.

2. *Asimismo, el Ayuntamiento se compromete por el presente Convenio a la colaboración en el cien por cien de todas las actuaciones de notificación postal derivadas de los procedimientos de valoración colectiva de carácter general o parcial, de conformidad con lo previsto en el artículo 29 del texto refundido de la Ley del Catastro Inmobiliario y en los artículos 110 y siguientes de la Ley 58/2003, de 17 de diciembre, General Tributaria, de aplicación supletoria en la notificación de valores catastrales, acogiéndose al sistema de reparto "Medios propios y Correos NO SICER".*





SECRETARÍA DE ESTADO
DE HACIENDA

DIRECCIÓN GENERAL
DEL CATASTRO



AYUNTAMIENTO DE ALCOBENDAS

Dado que el sistema de reparto incluye medios propios, las notificaciones de los acuerdos de valoración podrán realizarse con el personal propio del Ayuntamiento o mediante la contratación con empresas de servicios postales, ajustada a los requisitos establecidos en la Ley 43/2010 de 30 de diciembre, del Servicio Postal Universal, de los derechos de los usuarios y del mercado postal, así como a su normativa de desarrollo.

El sistema de colaboración previsto en los apartados 1 y 2 anteriores no se aplicará al reparto de las comunicaciones de clave concertada, que será efectuado por la Dirección General del Catastro.

La Gerencia asumirá, en todo momento, la dirección y el control de todo el proceso de distribución y frecuencia de entrega de las notificaciones derivadas de procedimientos de valoración colectiva de carácter general o parcial.

SÉPTIMA. DESARROLLO DE LOS TRABAJOS.

Para el desarrollo de todos o alguno de los trabajos previstos en las cláusulas segunda, tercera, cuarta y quinta del presente Convenio, el Ayuntamiento podrá optar, alternativamente, por recabar el apoyo de la Dirección General del Catastro, asumiendo el Ayuntamiento su financiación directamente o a través de su correspondiente Organismo Autónomo de Gestión y Recaudación, o bien realizarlos por sus propios medios.


OCTAVA. CARTA DE SERVICIOS DEL CATASTRO.

El Ayuntamiento adoptará las medidas que considere necesarias para la correcta realización de las funciones de gestión catastral, cuyo contenido y régimen jurídico figuran especificados en el presente Convenio, de acuerdo con los compromisos de calidad contenidos en la carta de servicios del Catastro. En especial, deberá establecer un servicio de recepción y atención de las quejas y sugerencias que se pudieran presentar por los ciudadanos ante el Ayuntamiento con motivo de los compromisos asumidos en el presente Convenio, debiendo dar traslado de las mismas a la Gerencia a efectos informativos.

Asimismo, el Ayuntamiento adecuará sus actuaciones, en aplicación de lo previsto en el Convenio, a las distintas cartas de servicios del Catastro que pudieran ser aprobadas por el Ministerio de Hacienda durante la vigencia del mismo.

NOVENA. PLAN DE OBJETIVOS Y DE ACTUACIONES DEL CATASTRO.

En virtud de lo establecido en el artículo 64.5 del Real Decreto 417/2006, la actuación del Ayuntamiento se ajustará a la programación del Plan de Objetivos y de Actuaciones de la Dirección General del Catastro.





SECRETARÍA DE ESTADO
DE HACIENDA

DIRECCIÓN GENERAL
DEL CATASTRO



AYUNTAMIENTO DE ALCOBENDAS

DÉCIMA. ACTUACIONES FORMATIVAS.

La Gerencia se compromete a realizar aquellas actuaciones formativas que, en el marco de la comisión de seguimiento, vigilancia y control, se consideren necesarias para que el Ayuntamiento pueda desempeñar las funciones previstas en el presente Convenio.

En todo caso, la Gerencia se compromete a realizar todas las actuaciones formativas necesarias para el adecuado desarrollo de las actividades en materia de información y atención al público previstas en la cláusula quinta del presente Convenio.

Asimismo, con carácter anual se llevaran a cabo unas jornadas de actualización normativa y unificación de criterios destinadas a los funcionarios o empleados públicos del Ayuntamiento responsables de la gestión del Convenio.

UNDÉCIMA. PROTECCIÓN DE DATOS DE CARÁCTER PERSONAL.

El Ayuntamiento, en el ejercicio de las funciones previstas en el presente Convenio, adecuará sus actuaciones al Reglamento (UE) 2016/679 del Parlamento Europeo y del Consejo, de 27 de abril de 2016, relativo a la protección de las personas físicas en lo que respecta al tratamiento de datos personales y a la libre circulación de estos datos y por el que se deroga la Directiva 95/46/CE (Reglamento general de protección de datos), así como a la Ley Orgánica 3/2018, de 5 de diciembre, de Protección de Datos Personales y garantía de los derechos digitales, y su normativa de desarrollo, al texto refundido de la Ley del Catastro Inmobiliario y al Real Decreto 417/2006.



SECRETARÍA DE ESTADO
DE HACIENDA

DIRECCIÓN GENERAL
DEL CATASTRO



AYUNTAMIENTO DE ALCOBENDAS

El Ayuntamiento tendrá la consideración de “encargado del tratamiento” y el acceso a la información catastral de carácter personal necesaria para la prestación de los servicios objeto de este Convenio no supondrá “comunicación de datos”, a efectos de lo dispuesto en la citada Ley Orgánica 3/2018.

El tratamiento de la referida información será realizado únicamente por personal del Ayuntamiento debidamente autorizado por el mismo, sin perjuicio de la posibilidad de contratación de los trabajos objeto del Convenio con empresas especializadas. En este caso, el Ayuntamiento hará constar expresamente en el contrato suscrito a estos efectos que la empresa contratista debe ajustarse al mismo régimen de garantías y exigencia de responsabilidad que la propia entidad colaboradora encargada del tratamiento de los datos y a lo dispuesto en la disposición adicional vigésima quinta de la Ley 9/2017, de 8 de noviembre, de Contratos del Sector Público, por la que se transponen al ordenamiento jurídico español las Directivas del Parlamento Europeo y del Consejo 2014/23/UE y 2014/24/UE, de 26 de febrero de 2014.

En todo caso, el Ayuntamiento asume las siguientes obligaciones:

- a) El Ayuntamiento deberá poner en conocimiento de la Gerencia la identidad de la empresa contratista adjudicataria de los trabajos y de los empleados de la misma que vayan a tener acceso a los datos catastrales protegidos, a efectos de su autorización previa.*
- b) En el tratamiento de los datos, el Ayuntamiento actuará conforme a las instrucciones de la Gerencia, responsable del tratamiento.*



SECRETARÍA DE ESTADO
DE HACIENDA

DIRECCIÓN GENERAL
DEL CATASTRO



AYUNTAMIENTO DE ALCOBENDAS

- c) *El Ayuntamiento adoptará todas aquellas medidas de índole técnica y organizativa que resulten necesarias para garantizar la seguridad de los datos de carácter personal, así como para evitar su alteración, pérdida, tratamiento o acceso no autorizado.*
- d) *El Ayuntamiento no aplicará ni utilizará los datos de carácter personal con fines distintos a los que figuran en este Convenio, ni los comunicará, ni siquiera para su conservación, a otras personas.*
- e) *El Ayuntamiento está obligado a guardar el secreto profesional respecto de los datos de carácter personal tratados, aun después de la extinción del presente Convenio.*
- f) *La resolución del Convenio por alguna de las partes a que se refiere el Real Decreto 417/2006, supondrá la devolución a la Gerencia de todos los documentos o soportes informáticos en que pudiera constar algún dato de carácter personal, en el plazo de 15 días desde que resulte efectiva la denuncia del Convenio.*
- g) *En el caso de que el Ayuntamiento destine los datos a otra finalidad, los comunique o los utilice incumpliendo las estipulaciones de este Convenio o las obligaciones establecidas en el Real Decreto 417/2006, será considerado también responsable del tratamiento, respondiendo de las infracciones en que hubiera incurrido personalmente.*

DUODÉCIMA. ACTUACIONES DE PROCEDIMIENTO.


1. *El Ayuntamiento se atenderá, en el ejercicio de las funciones convenidas, a las normas técnicas que pudiera impartir la Dirección General del Catastro.*

En todo caso, cuando el Ayuntamiento decida contratar con alguna empresa especializada las actuaciones derivadas del presente Convenio, deberá utilizar los pliegos de prescripciones técnicas que, para los distintos trabajos catastrales, tenga establecidos la Dirección General del Catastro, y llevar a cabo controles periódicos de los trabajos realizados por estas empresas para garantizar un adecuado control de calidad. La omisión de dichos controles podrá suponer el rechazo de los trabajos que se pretendan entregar en la Gerencia en ejecución de este Convenio.

2. *El Ayuntamiento podrá utilizar sus propios impresos para la formalización de las declaraciones catastrales, siempre que los mismos se ajusten a las condiciones, estructura y contenido del modelo aprobado en la correspondiente Orden del Ministerio de Hacienda, cuya utilización requerirá autorización expresa de la Delegación de Economía y Hacienda.*

3. *La Gerencia pondrá a disposición del Ayuntamiento, a través de su registro en las aplicaciones catastrales todas las declaraciones correspondientes a alteraciones catastrales objeto del presente Convenio que reciba, así como la documentación digitalizada que acompañe a las mismas.*

4. *Con independencia del uso preferente de la Sede Electrónica del Catastro, la Gerencia remitirá gratuitamente al Ayuntamiento, cuando así lo solicite y como máximo con una periodicidad anual, la información*





SECRETARÍA DE ESTADO
DE HACIENDA

DIRECCIÓN GENERAL
DEL CATASTRO



AYUNTAMIENTO DE ALCOBENDAS

catastral urbana del municipio en los formatos diseñados al efecto por la Dirección General del Catastro, que deberá ser utilizada para los fines del presente Convenio, sin perjuicio de su utilización, asimismo, para el ejercicio de sus competencias.

5. El Ayuntamiento remitirá a la Gerencia en el plazo de 10 días todas las declaraciones o documentos que se refieran a otros tipos de alteraciones no contemplados en el objeto del presente Convenio y que se presenten en sus oficinas.

6. La comisión de seguimiento, vigilancia y control dará previamente su conformidad a los impresos que el Ayuntamiento utilice en los requerimientos o notificaciones relativos a las funciones pactadas en este documento, en los que deberá hacerse referencia expresa al Convenio en virtud del cual se ejercen las indicadas funciones.

7. Tanto el Ayuntamiento como la Dirección General del Catastro adoptarán cuantas medidas estimen oportunas, encaminadas a poner en conocimiento del público el contenido del presente Convenio evitando en todo caso duplicidad de actuaciones o trámites innecesarios.

8. En relación con las materias objeto del presente Convenio, la Dirección General del Catastro y el Ayuntamiento estarán recíprocamente obligados a admitir y remitir al órgano competente cuantos documentos presenten los administrados.

9. El intercambio de información derivado del ejercicio de las facultades encomendadas en este Convenio se realizará utilizando medios electrónicos, a través de los mecanismos que establezca la Dirección General del Catastro, que garantizarán la autenticidad, integridad, confidencialidad y no repudio de los envíos. En todo caso, la información



SECRETARÍA DE ESTADO
DE HACIENDA

DIRECCIÓN GENERAL
DEL CATASTRO



AYUNTAMIENTO DE ALCOBENDAS

recibida por la Gerencia será objeto del oportuno control de validación, especialmente en aquellos que impliquen una modificación de la valoración catastral.

Igualmente, la mutua remisión entre el Ayuntamiento y la Gerencia de documentación que integre los expedientes objeto de este Convenio se realizará en formato electrónico, atendiendo a las Normas de Digitalización de Documentos y a las herramientas informáticas definidas por la Dirección General del Catastro conforme al Esquema Nacional de Interoperabilidad, con el fin de permitir su integración en el sistema de información catastral.

En el supuesto de que se modifiquen por la Dirección General del Catastro los formatos de intercambio de información o las Normas de Digitalización de Documentos, se establecerá un período transitorio para que la Entidad colaboradora pueda adaptarse a estos nuevos formatos, con el informe previo de la Comisión Técnica de Cooperación Catastral, órgano colegiado de naturaleza administrativa dependiente del citado Centro Directivo.

DECIMOTERCERA. RÉGIMEN JURÍDICO.


1. *El presente Convenio se suscribe al amparo de lo establecido en el artículo 4 del texto refundido de la Ley del Catastro Inmobiliario, así como en los artículos 62 y siguientes del Real Decreto 417/2006, por el que se desarrolla dicho texto legal y en la Ley 40/2015, de 1 de octubre, de Régimen Jurídico del Sector Público.*

2. *El presente Convenio, en virtud de lo dispuesto en el artículo 4 de la Ley 9/2017, de 8 de noviembre, de Contratos del Sector Público, por la que se transponen al ordenamiento jurídico español las Directivas del Parlamento Europeo y del Consejo 2014/23/UE y 2014/24/UE, de 26 de febrero de 2014, se rige, en todo lo no dispuesto en él, por los principios derivados de esta Ley, para resolver las dudas y lagunas que puedan plantearse, así como las demás disposiciones que resulten de aplicación.*

Para resolver los litigios que pudieran surgir sobre su interpretación, cumplimiento, extinción, resolución y efectos serán competentes los Tribunales del orden jurisdiccional contencioso-administrativo.

3. *La realización de las funciones objeto del Convenio no implica la transferencia de medios materiales y personales, ni comportará contraprestación económica alguna por parte de la Dirección General del Catastro al Ayuntamiento, según establece el artículo 64.2 del Real Decreto 417/2006 y la disposición adicional décima de la Ley 27/2013, de 27 de diciembre, de racionalización y sostenibilidad de la Administración Local, por cuanto permiten mejorar la recaudación tributaria de las Entidades Locales que los suscriben.*

Sin perjuicio de las facultades de organización de sus propios servicios, el Ayuntamiento deberá ejercer dichas funciones con estricto cumplimiento de los extremos expuestos en este documento.





DECIMOCUARTA. COMISIÓN DE SEGUIMIENTO, VIGILANCIA Y CONTROL.

1. *Se constituirá una comisión de seguimiento, vigilancia y control que, formada por tres miembros de cada parte, será presidida por el Gerente o el funcionario en quien delegue. Con independencia de las funciones concretas que le asignen las demás cláusulas de este Convenio, resolverá las cuestiones que se planteen en cuanto a su interpretación y cumplimiento, de conformidad con lo establecido en el Real Decreto 417/2006, todo ello sin perjuicio de la facultad de la Dirección General del Catastro de llevar a cabo las actuaciones de comprobación que se estimen oportunas respecto del ejercicio de las facultades encomendadas. Asimismo podrá determinar la relación de expedientes y tareas propias del presente Convenio que hayan de ser asumidos puntual y transitoriamente por la Gerencia, siempre que las circunstancias lo aconsejen.*

Especialmente, deberá emitir informe previo sobre las condiciones de la contratación que pueda realizar el Ayuntamiento con alguna empresa especializada, de conformidad con lo señalado en el apartado 1 de la cláusula duodécima. Igualmente, informará las distintas ofertas recibidas por aquél, con anterioridad a la adjudicación del contrato.

2. *La comisión de seguimiento, vigilancia y control deberá constituirse formalmente en un plazo máximo de un mes desde la formalización del presente Convenio. Dicha comisión celebrará cuantas sesiones extraordinarias sean necesarias para el cumplimiento de sus fines, previa convocatoria al efecto de su Presidente, por propia iniciativa o teniendo en cuenta las peticiones de los demás miembros. En todo caso, esta comisión se reunirá ordinariamente una vez al año, con el fin de verificar y comprobar el resultado de las obligaciones contraídas y de establecer las directrices e instrucciones que considere oportunas.*



SECRETARÍA DE ESTADO
DE HACIENDA

DIRECCIÓN GENERAL
DEL CATASTRO



AYUNTAMIENTO DE ALCOBENDAS

Esta comisión ajustará su actuación a las disposiciones contenidas en la Sección 3ª del Capítulo II del Título Preliminar de la Ley 40/2015, de 1 de octubre, de Régimen Jurídico del Sector Público.

DECIMOQUINTA. RESOLUCIÓN DEL CONVENIO ANTERIOR.

Las partes manifiestan y suscriben su común voluntad y acuerdo de resolver el Convenio formalizado por ellas en fecha 15 de marzo de 1994, que queda extinguido.

Así, resuelto el anterior, la suscripción del presente Convenio viene a sustituir aquel instrumento de colaboración.

DECIMOSEXTA. ENTRADA EN VIGOR Y PLAZO DE VIGENCIA.

1. El presente Convenio, de conformidad con lo establecido en el artículo 66 del Real Decreto 417/2006, obligará a las partes desde el momento de su firma y extiende su vigencia inicial hasta el 17 de marzo de 2022, prorrogándose tácitamente por sucesivos períodos anuales, mientras no sea denunciado. El presente Convenio sustituye al anterior Convenio suscrito el 15 de marzo de 1994, que queda resuelto.

2. *El cumplimiento de los objetivos contractuales establecidos en el presente Convenio podrá suspenderse, una vez sea eficaz y dentro del plazo de vigencia, total o parcialmente y de mutuo acuerdo, por un periodo no superior a tres meses. El transcurso de este plazo sin que se produzca su funcionamiento, causará la resolución automática del mismo.*

El Convenio podrá suspenderse, asimismo, total o parcialmente y de mutuo acuerdo, por un plazo no superior a un año, cuando concurren circunstancias técnicas, presupuestarias o de cualquier otra índole que así lo justifiquen, según establece el artículo 66 del Real Decreto 417/2006.

3. *La denuncia del Convenio, según establece el artículo 67 del Real Decreto 417/2006, podrá formularse por cualquiera de las partes, previa comunicación a la otra con una antelación mínima de un mes, transcurrido el cual se producirá la extinción de la relación convencional. No obstante, en el supuesto de que la otra parte manifestara su oposición a la denuncia, se abrirá un período de consultas durante veinte días naturales en el que la comisión de seguimiento, vigilancia y control procurará el acuerdo entre las partes. De no producirse este acuerdo, quedará extinguido el Convenio una vez transcurrido el período de consultas.*

4. *En caso de producirse la extinción anticipada del Convenio, los expedientes en tramitación serán resueltos por el Ayuntamiento, salvo que la Gerencia estime conveniente hacerse cargo de todos los expedientes pendientes con independencia del estado de tramitación en que se encuentren.*





SECRETARÍA DE ESTADO
DE HACIENDA

DIRECCIÓN GENERAL
DEL CATASTRO



AYUNTAMIENTO DE ALCOBENDAS

CLÁUSULA TRANSITORIA.

Para la ejecución de las tareas contempladas en el presente Convenio, la entidad local deberá emplear las aplicaciones, formatos y sistemas de comunicaciones que al efecto establezca la Dirección General del Catastro, y acceder a través de los correspondientes programas y líneas de comunicaciones, cuya instalación y mantenimiento será por cuenta de dicha entidad colaboradora.

CLÁUSULA ADICIONAL.

Con carácter complementario a las obligaciones establecidas en el presente Convenio, el Ayuntamiento se compromete a entregar a la Gerencia, a efectos estadísticos, los datos resultantes de la gestión tributaria del Impuesto sobre Bienes Inmuebles y los establecidos en el artículo 69 del Real Decreto 417/2006.

Por otra parte, de conformidad con el artículo 8.1.b) de la Ley 19/2013, de 9 de diciembre, de transparencia, acceso a la información pública y buen gobierno, las partes deberán hacer pública la relación de los convenios suscritos y encomiendas de gestión, en los términos y condiciones indicados por la Ley.

A handwritten signature in black ink, appearing to be "P. C.", written over a horizontal line.

A handwritten signature in blue ink, appearing to be "P. C.", written over a horizontal line.



SECRETARÍA DE ESTADO
DE HACIENDA

DIRECCIÓN GENERAL
DEL CATASTRO



AYUNTAMIENTO DE ALCOBENDAS

Y en prueba de conformidad, suscriben el presente Convenio en duplicado ejemplar en el lugar y fecha anteriormente indicados.

***El Director General del
Catastro***

***El Alcalde-Presidente del
Ayuntamiento de Alcobendas***

Fernando de Aragón Amunárriz

Rafael Sánchez Acera